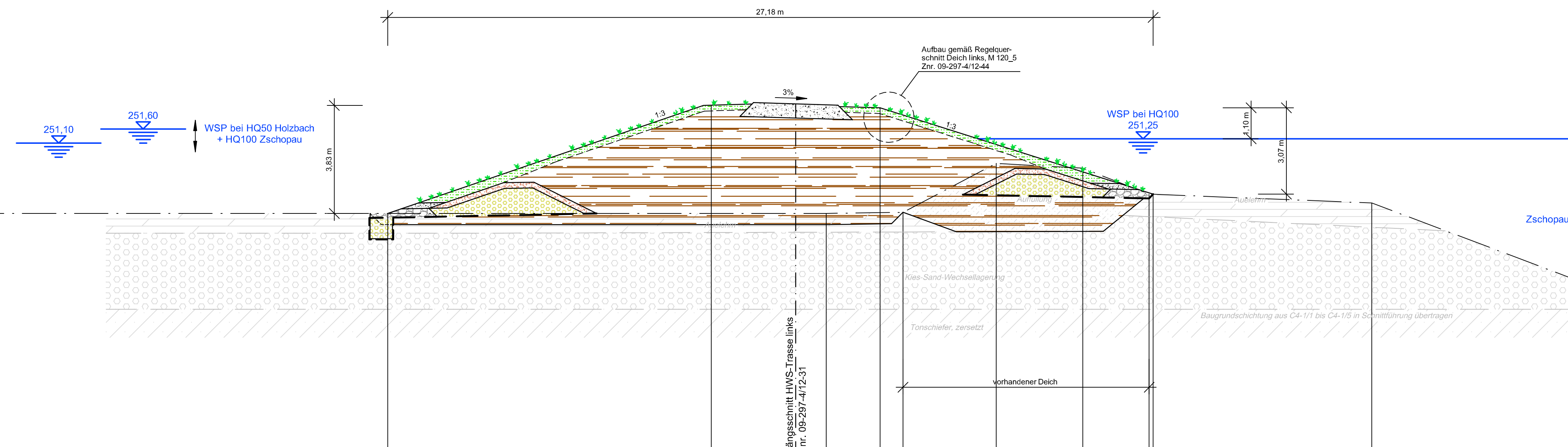


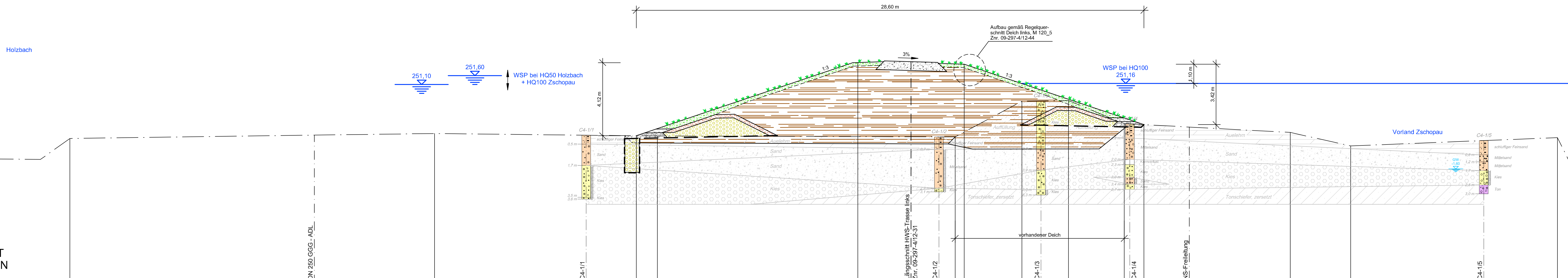
# Querschnitt D-km 0-095 F-km 41+931,2



HORIZONT  
240,00 mHN

gepl. Deichkontur [mHN]	248.60	248.60	252.44	252.35	248.60	248.64	250.38	250.21	248.29	248.97	246.25
vorh. Gelände [mHN]	248.60	248.60	248.60	248.64	250.38	250.21	248.29	248.97	246.25		
Stationierung [m]	43.67	14.49	3.00	0.00	1.08	3.00	7.12	10.19	12.55	20.45	27.68

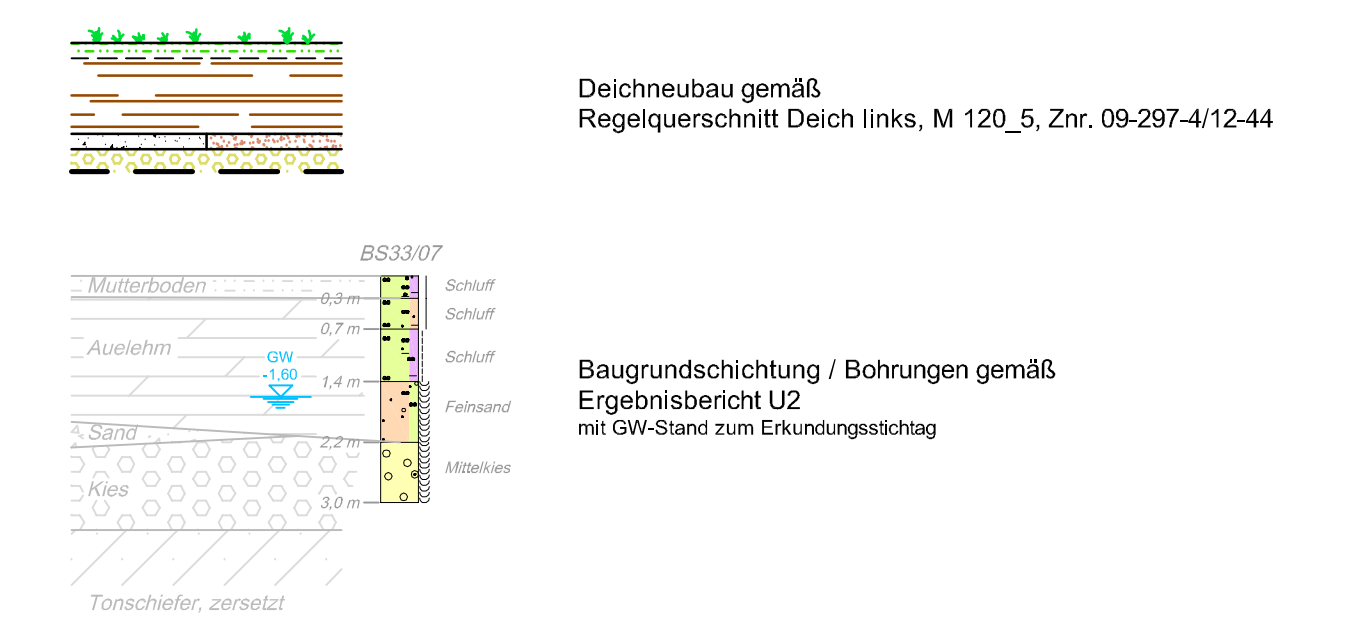
# Querschnitt D-km 0-175 F-km 41+865,4



HORIZONT  
240,00 mHN

gepl. Deichkontur [mHN]	248.21	248.21	252.34	252.26	248.21	248.24	250.16	250.20	248.84	248.11	246.28
vorh. Gelände [mHN]	248.06	248.34	248.15	248.15	250.16	250.20	248.90	247.64	248.11		
Stationierung [m]	47.39	33.62	3.00	0.00	1.57	2.49	6.25	7.92	8.87	21.37	37.53

Legende:



Verwendete Unterlage:

U2 - Ergebnisbericht  
Erarbeitung einer Zustandsanalyse für bestehende Hochwasserschutzdeiche im Zuständigkeitsbereich des Betriebes Freiburger Mulde/Zschopau - Los 5 Deiche an der Zschopau in Frankenberg im Zuständigkeitsbereich der Flussmeisterei Chemnitz - Deichabschnitt Niederlichtenau-C4; Projektnummer: 06006 SA  
C & E Consulting und Engineering GmbH, Jagdschänkenstraße 52 / 09177 Chemnitz vom 09.03.2007

Änderungen	
Index	Bemerkung
A	
B	

**Antragsteller**  
Landestalsperrenverwaltung des Freistaates Sachsen  
Betrieb Freiburger Mulde / Zschopau  
Rauenstein 6A, 09514 Lengfeld  
Tel.: 037207310-10 Fax: 037207310-30  
gez. Hunger  
Chemnitz, den 15.01.2010

**Planfertiger**  
I W U GmbH  
Ingenieurbüro f. Wasserbau- und Umweltschutz  
Lobenhäuser Straße 18a, 09247 Chemnitz  
Tel.: 037222617 850 Fax: 037222617 877  
gez. Nieren  
Chemnitz, den 15.01.2010

**Lagebezug:** RD 83  
**Landkreis:** Mittelsachsen  
**Gemarkung:** Frankenberg, Gunnersdorf, Niederlichtenau, Merzdorf

**Höhenbezug:** HN 76  
**Gemeinde:** Frankenberg, Lichtenau  
**Flurstück:**

**Datum** **Name** **Unterschrift**  
Gez. 15.01.10 Bothen  
Bearb. 15.01.10 Münch  
Gepr. 15.01.10 Nieren

Umsetzung Hochwasserschutzkonzept an der Zschopau in Frankenberg und Niederlichtenau

Querschnitte links, M 120\_5  
D-km 0-095 und D-km 0-175

**Auftragsnr.:** 45-41196/50  
**Phase:** Genehmigungsplanung  
**Unterlage:** 4B  
**Znr.:** 09-297-4/12-32  
**Maßstab** LM / HM 1 : 100  
**Blatt** 1189x550 Bl.