# Querschnitt D-km 1+655
BS 13/14/15

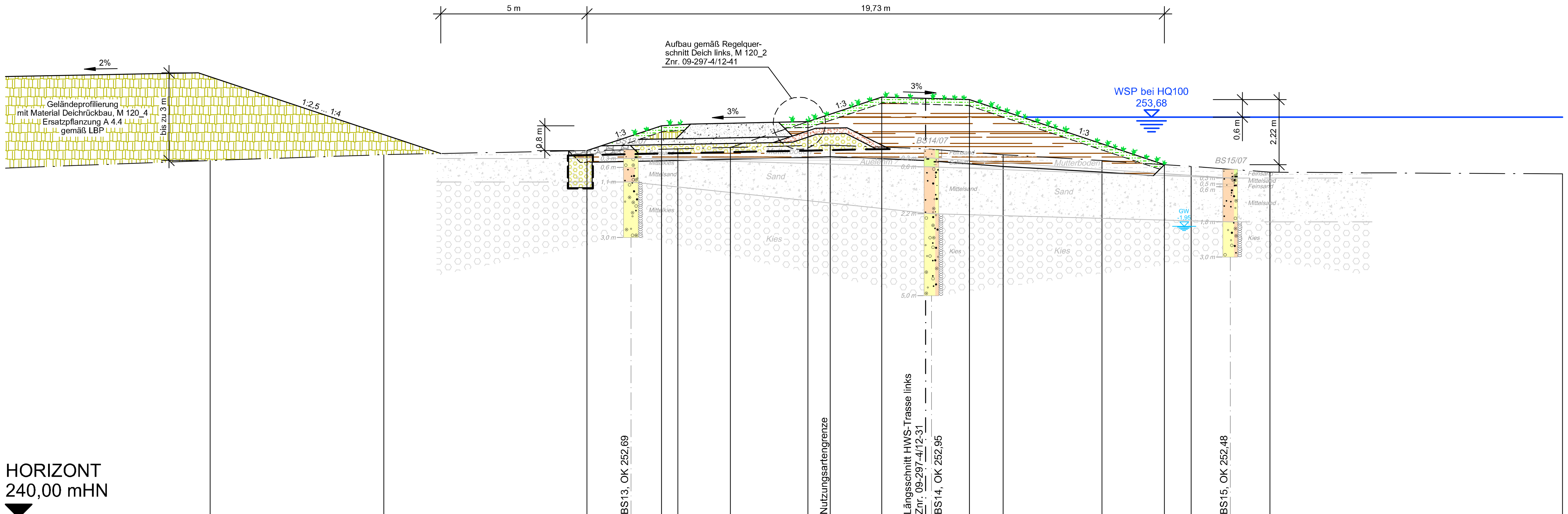


HORIZONT
240,00 mHN

| Stationierung [m] | gepl. Deichkontur [mHN] | vorh. Gelände [mHN] |
|---|---|---|
| -24,45 | | 252,20 |
| -18,52 | | 252,40 |
| -11,57 | 252,54 | |
| -10,07 | | |
| -9,02 | 253,39 | |
| -8,47 | | 252,60 |
| -6,68 | 252,64 | |
| -4,03 | 253,53 | |
| -3,26 | | 252,73 |
| -1,50 | 254,37 | |
| 0,00 | | 252,60 |
| 0,20 | | |
| 1,50 | 254,28 | |
| 2,65 | | 252,40 |
| 6,03 | | 252,20 |
| 8,16 | 252,06 | |
| 9,07 | | 252,00 |
| 10,41 | | |
| 11,78 | | 251,80 |
| 21,77 | | 251,74 |

# Querschnitt D-km 1+777
BS 10/11/12

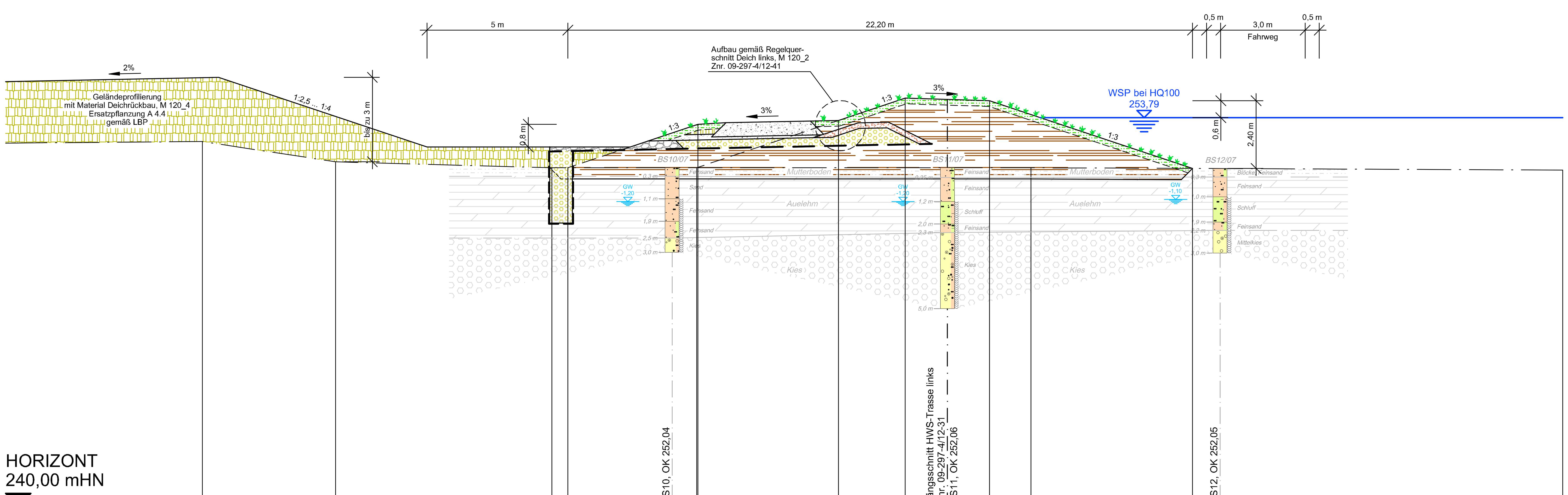


HORIZONT
240,00 mHN

| Stationierung [m] | gepl. Deichkontur [mHN] | vorh. Gelände [mHN] |
|---|---|---|
| -26,47 | | 252,94 |
| -21,74 | | 252,22 |
| -14,05 | | 252,01 |
| -13,49 | 252,01 / 252,75 | |
| -9,78 | | |
| -8,91 | 252,01 | |
| -8,87 | 253,55 | |
| -3,87 | 252,95 | |
| -1,50 | 254,48 | |
| 0,00 | | |
| 1,50 | 254,39 | |
| 2,97 | | 252,01 |
| 8,71 | 251,99 | |
| 9,69 | | |
| 21,87 | | 251,93 |

## Legende:

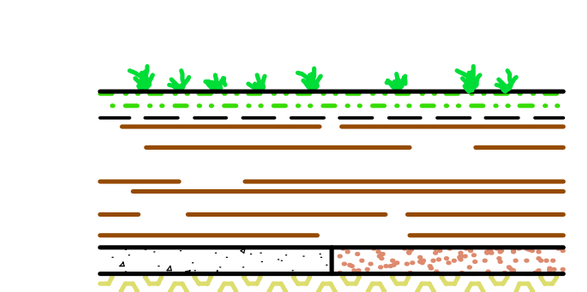

Deichneubau gemäß
Regelquerschnitt Deich links, M 120_2, Znr. 09-297-4/12-41

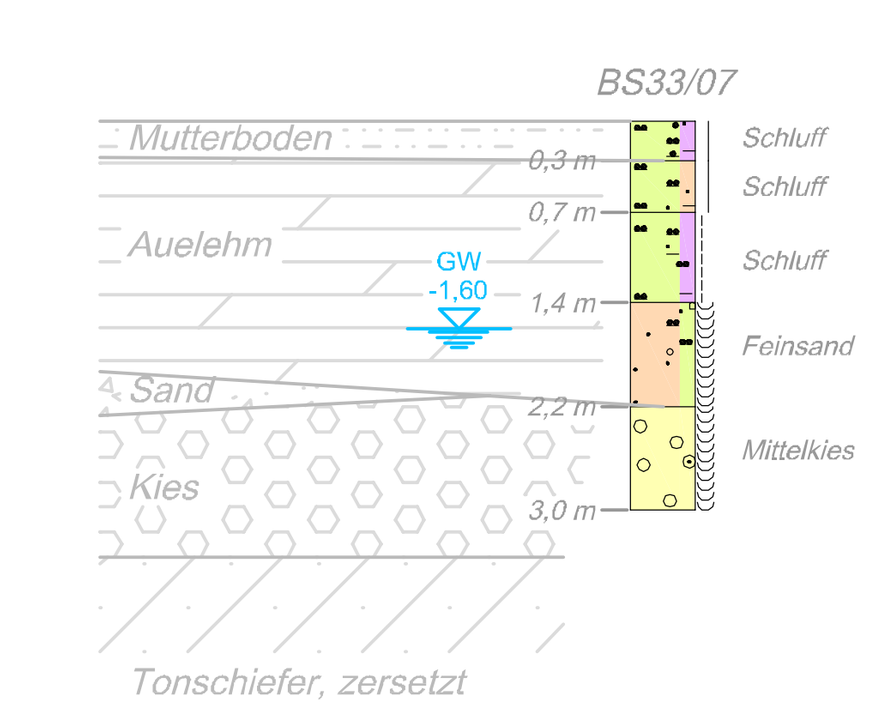


Baugrundschichtung / Bohrungen gemäß
Baugrundgutachten U1
mit GW-Stand zum Erkundungsstichtag

## Verwendete Unterlage:

U1 - Baugrundgutachten
Frankenberg / Niederlichtenau, HWS Zschopau, Los 1, linkes Zschopauufer
Projekt-Nr.: 06-155, Auftragsnummer AG: 45-46965/10
Ingenieurbüro Lutz Woitke, Hausweg 19 / 04600 Altenburg, vom 21.04.2008

**Änderungen**

| Index | Datum | Name | Signum | Bemerkung |
|---|---|---|---|---|
| A | | | | |
| B | | | | |

***Antragsteller***
Landestalsperrenverwaltung des Freistaates Sachsen
Betrieb Freiberger Mulde / Zschopau
Rauenstein 6A, 09514 Lengefeld
Tel.: 037367/310-10 Fax: 037367/310-30
gez. Hunger
Lengefeld, den 15.01.2010

***Planfertiger***
I W U GmbH
Ingenieurbüro f. Wasserbau- und Umweltplanung
Löbenhainer Straße 18a, 09247 Chemnitz
Tel.: 03722/817 850 Fax: 03722/817 877
gez. Nieren
Chemnitz, den 15.01.2010

***Lagebezug:*** RD 83
***Landkreis:*** Mittelsachsen
***Gemarkung:*** Frankenberg, Gunnersdorf; Niederlichtenau, Merzdorf
***Höhenbezug:*** HN 76
***Gemeinde:*** Frankenberg, Lichtenau
***Flurstück:***

| | Datum | Name | Unterschrift |
|---|---|---|---|
| Gezei. | 15.01.10 | Bothen | |
| Bearb. | 15.01.10 | Münch | |
| Gepr. | 15.01.10 | Nieren | [signature] |

Umsetzung Hochwasserschutzkonzept
an der Zschopau in Frankenberg und Niederlichtenau

Querschnitte links, M 120_2
D-km 1+655 und D-km 1+777

***Auftragsnr.:*** 45-41196/50
***Phase:*** Genehmigungsplanung
***Unterlage:*** 4B
***Znr.:*** 09-297-4/12-37
***Maßstab*** LM / HM 1 : 100
***Blatt*** 800x594 ***Bl.***

29741232-38.dwg