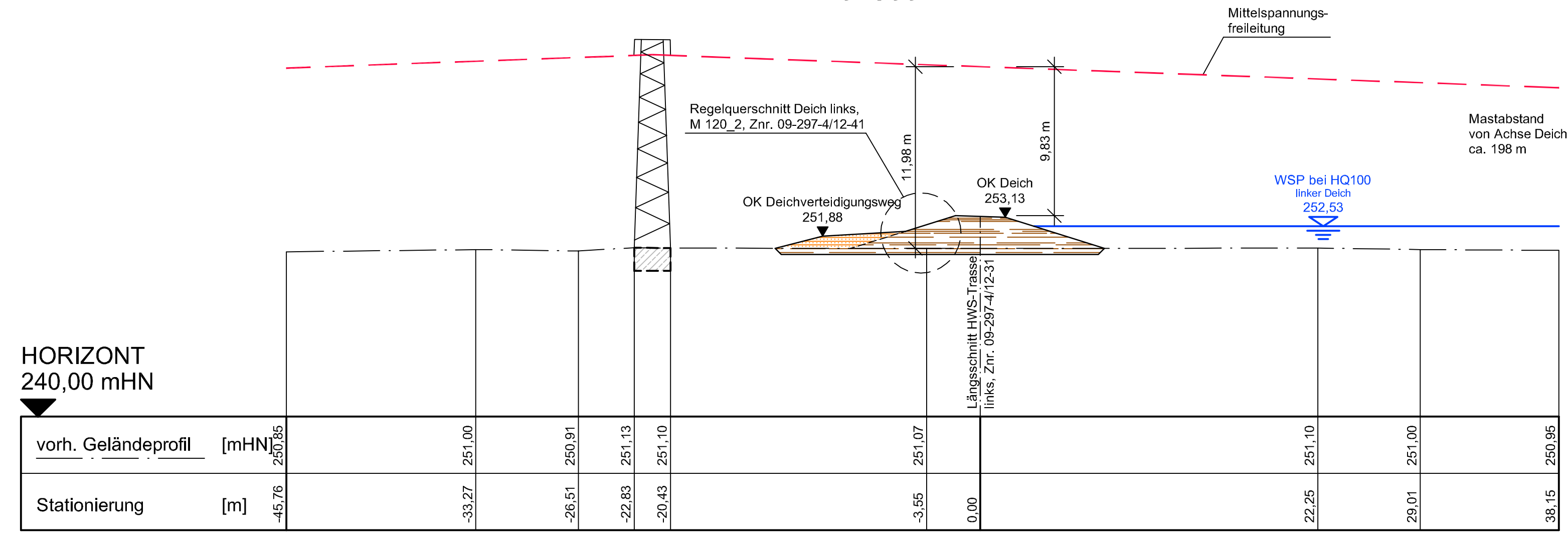
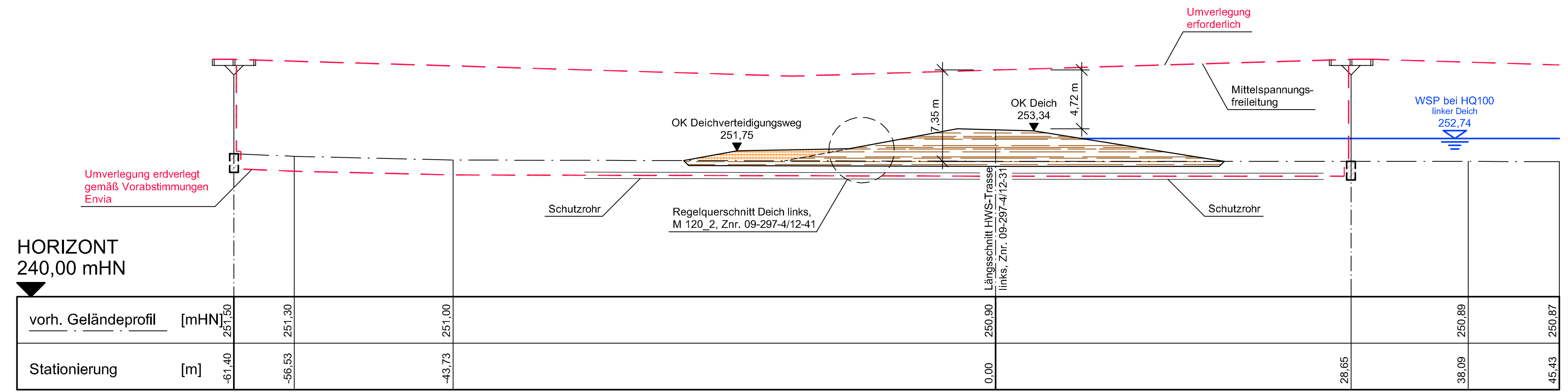


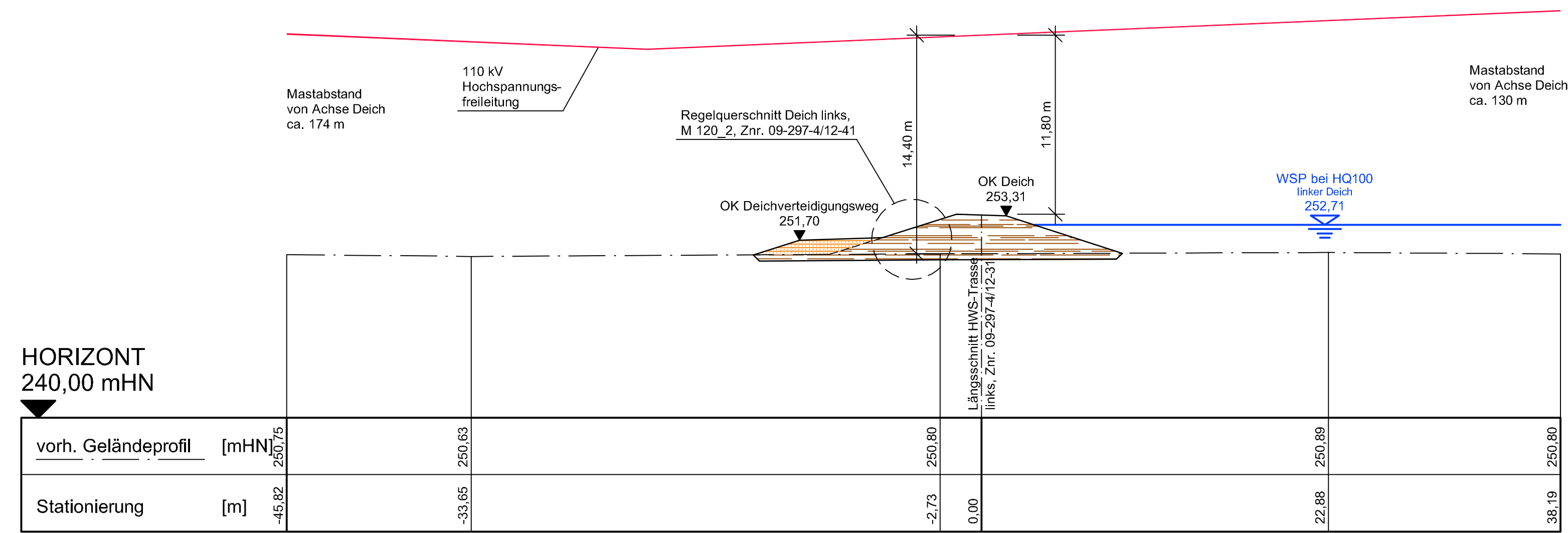
Schnitt M1
D-km 0+800



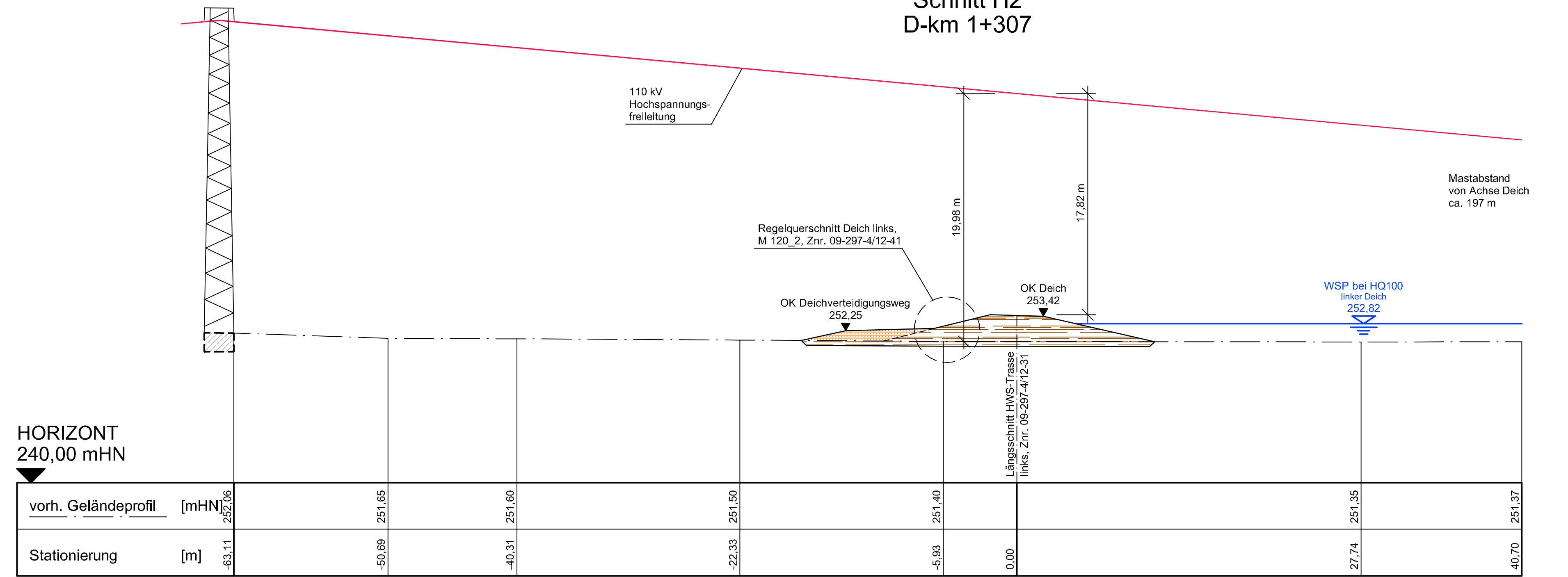
Schnitt M2
D-km 1+064



Schnitt H1A
D-km 0+988



Schnitt H2
D-km 1+307



Änderungen				
Index	Datum	Name	Signum	Bemerkung
A				
B				

Antragsteller Landestalsperrenverwaltung des Freistaates Sachsen Betrieb Freiburger Mulde / Zschopau Rauenstein 6A, 09514 Lengsfeld Tel.: 037367310-10 Fax: 037367310-30 Lengsfeld, den 15.01.2010	
Planfertiger I W U GmbH Ingenieurbüro f. Wasserbau- und Umwelplanung Löbenhainer Straße 18a, 09247 Chemnitz Tel.: 03722817 850 Fax: 03722817 877 Chemnitz, den 15.01.2010	
Lagebezug: RD 83 Landkreis: Mittelsachsen Genarkung: Frankenberg, Gunnersdorf, Niederlichtenau, Merzdorf	Höhenbezug: HN 76 Gemeinde: Frankenberg, Lichtenau Flurstück:
Gez. 15.01.10 Bothen Bearb. 15.01.10 Münch Gepr. 15.01.10 Nieren	Umsetzung Hochwasserschutzkonzept an der Zschopau in Frankenberg und Niederlichtenau
Auftragsnr.: 45-41196/50 Phase: Genehmigungsplanung	Querschnitte links Querungen Mittel- und Hochspannungsfreileitungen
Unterrlage: 4B Znr.: 09-297-4/12-39	Maßstab LM / HM 1 : 250 Blatt 9704550 B1

HORIZONT
240,00 mHN

HORIZONT
240,00 mHN

HORIZONT
240,00 mHN

HORIZONT
240,00 mHN