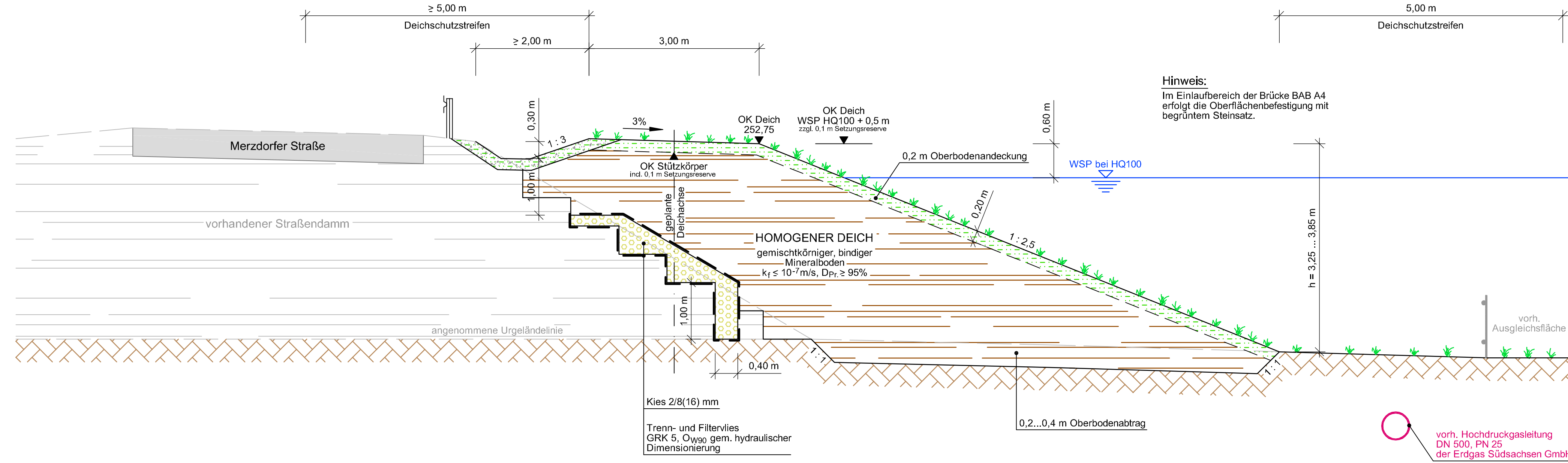
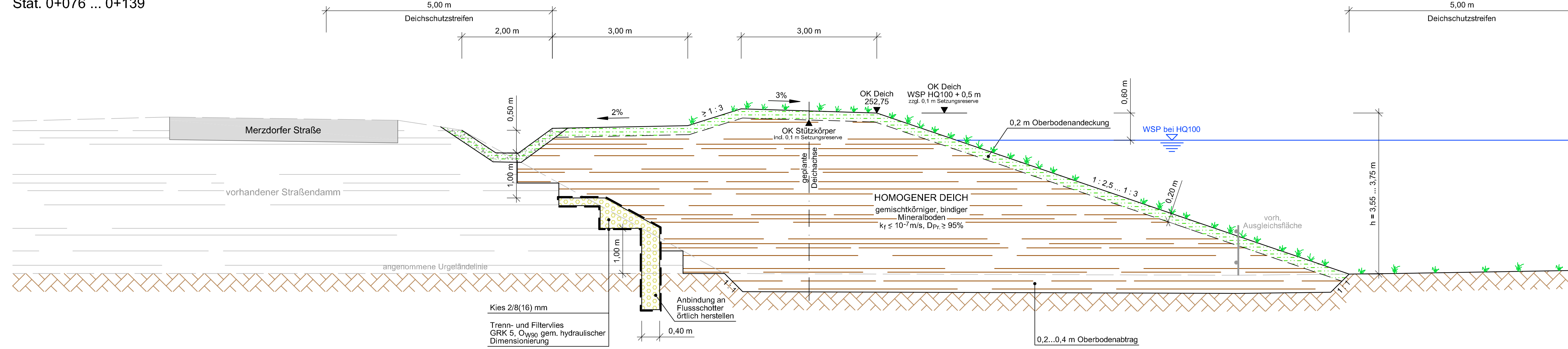


# Regelquerschnitte Deich links, M 120\_3

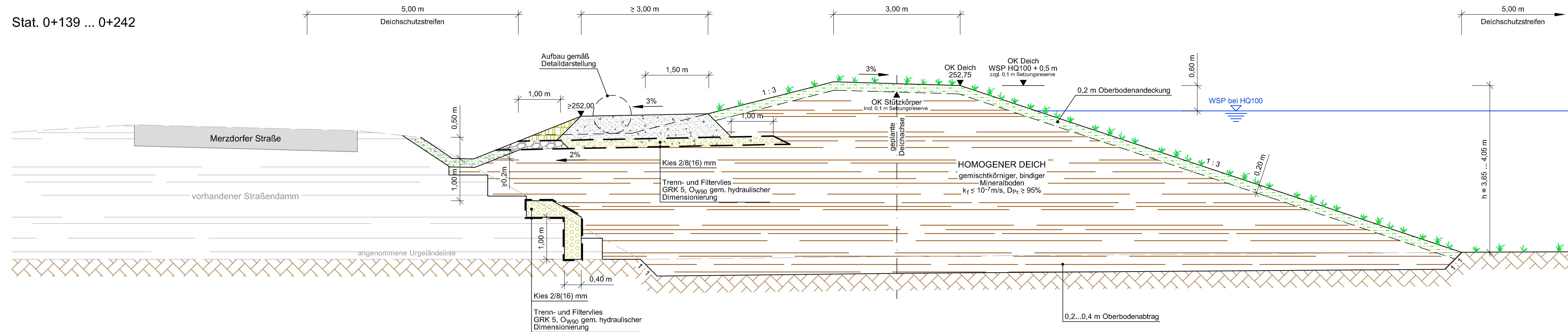
Stat. 0+000 ... 0+076



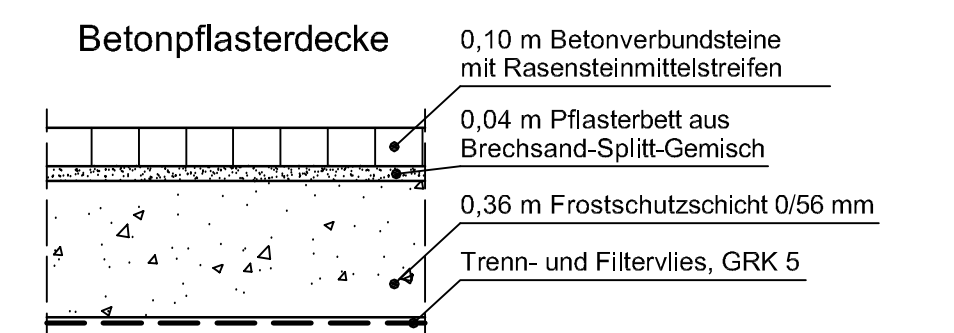
Stat. 0+076 ... 0+139



Stat. 0+139 ... 0+242



## Detaildarstellung, M 1 : 20 Regelquerschnitt Aufbau Deichverteidigungsweg



Änderungen				
Index	Datum	Name	Signum	Bemerkung
A				
B				

<b>Antragsteller</b>	Landestalsperrenverwaltung des Freistaates Sachsen Betrieb Freiburger Mulde / Zschopau Rauenstein 6A, 09514 Lengsfeld Tel.: 03722/817 850 Fax: 03722/817 877	gez. Hunger Lengsfeld, den 15.01.2010	
<b>Planfertiger</b>	I W U GmbH Ingenieurbüro f. Wasserbau- und Umweltplanung Löbenhainer Straße 18a, 09247 Chemnitz Tel.: 03722/817 850 Fax: 03722/817 877	gez. Nieren Chemnitz, den 15.01.2010	
<b>Lagebezug:</b>	RD 83	<b>Höhenbezug:</b> HN 76	
<b>Landkreis:</b>	Mittelsachsen	<b>Gemeinde:</b> Frankenberg, Lichtenau	
<b>Gemarkung:</b>	Frankenberg, Gundersdorf, Niederlichtenau, Merzdorf	<b>Flurstück:</b>	
<b>Datum</b>	<b>Name</b>	<b>Unterschrift</b>	Umsetzung Hochwasserschutzkonzept an der Zschopau in Frankenberg und Niederlichtenau
Gez.: 15.01.10	Bothen		
Bearb.: 15.01.10	Münch		
Gepr.: 15.01.10	Nieren		
<b>Auftragsnr.:</b> 45-41196/50	<b>Unterlage:</b> 4B	<b>Maßstab:</b>	<b>Blatt:</b>
<b>Phase:</b> Genehmigungsplanung	<b>Znr.:</b> 09-297-4/12-42	1 : 50 / 1 : 20	970x594 Bl.