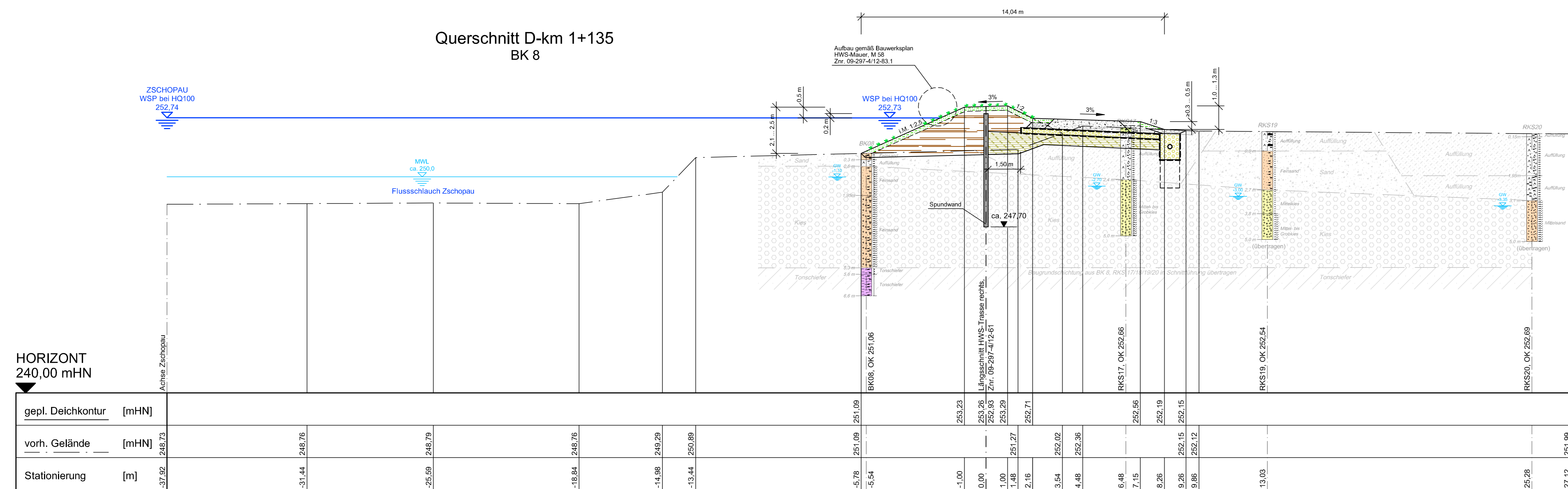
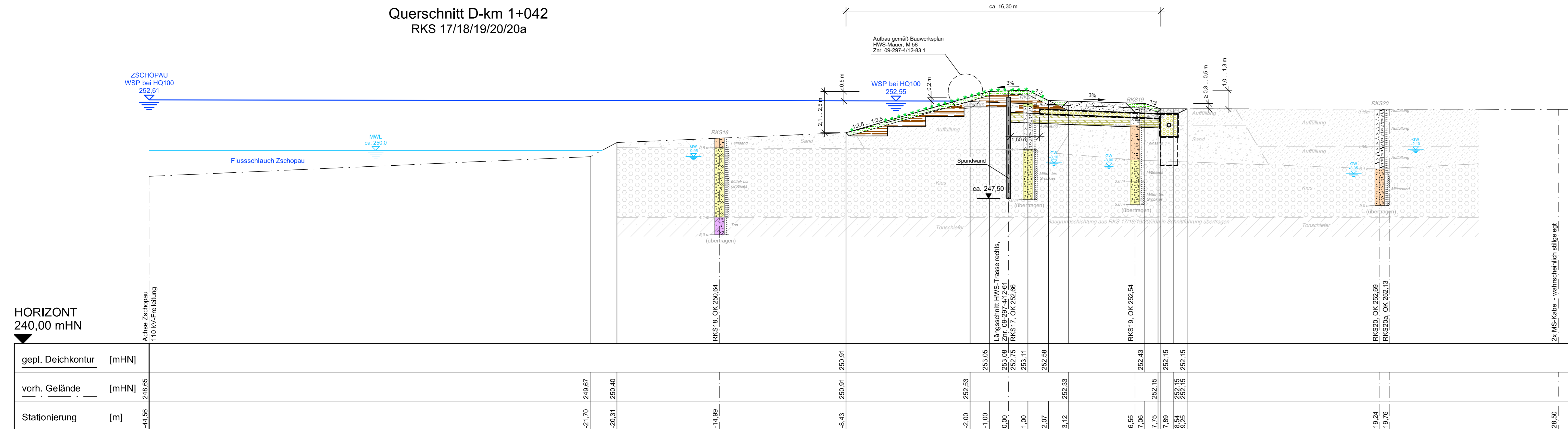


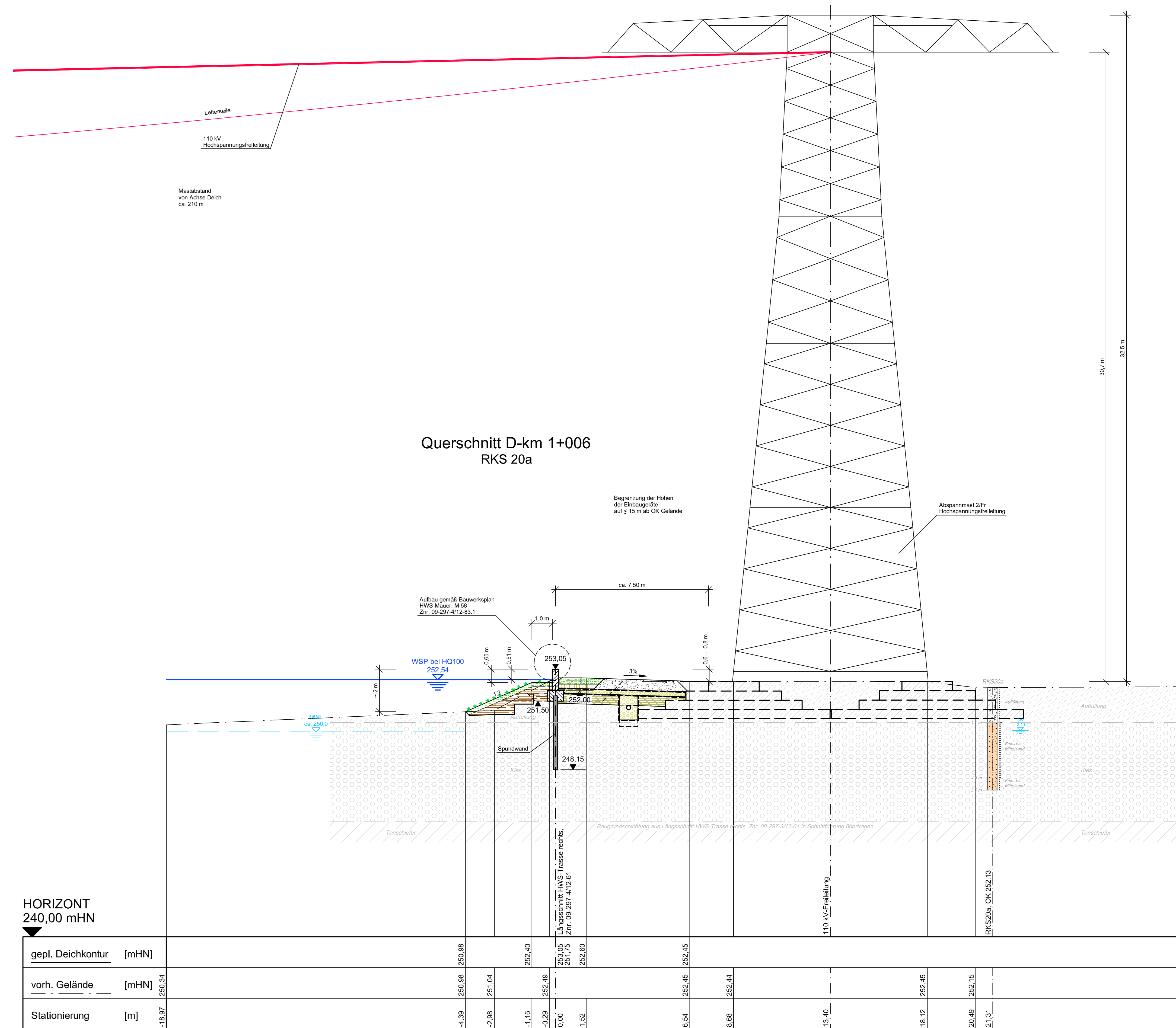
Querschnitt D-km 1+135
BK 8



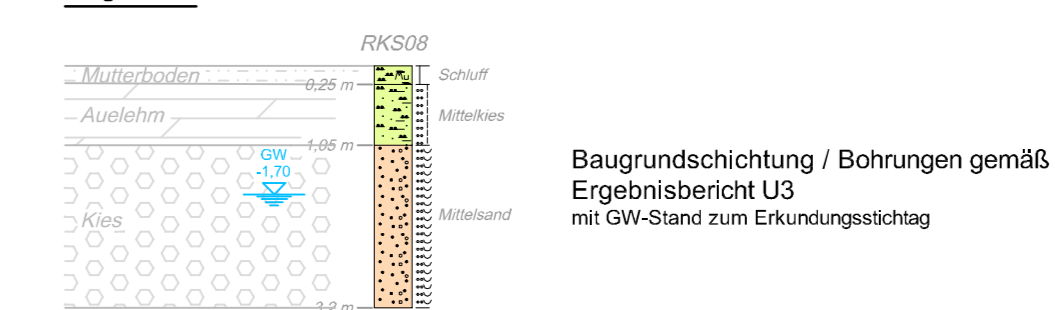
Querschnitt D-km 1+042
RKS 17/18/19/20/20a



Querschnitt D-km 1+006
RKS 20a



Legende:



Verwendete Unterlage:

U3 - Ergebnisbericht Baugrund- und Bauwerksuntersuchung im Rahmen der Hochwasserschutzmaßnahmen im Stadtgebiet Frankenberg/Niederlichtenau; Auftragsnummer: 2 362 6851, Projektnummer: 048 07 BG C & E Consulting und Engineering GmbH, Jagdschänkenstraße 52 / 09117 Chemnitz vom 16.04.2008

Änderungen				
Index	Datum	Name	Signum	Bemerkung
A				
B				

<p>Antragsteller Landestalsperrenverwaltung des Freistaates Sachsen Betrieb Freiburger Mühle / Zschopau Rosenstraße 10, 09514 Lengsfeld Tel.: 037367510-10 Fax: 037367510-30 Chemnitz, den 15.01.2010</p>	<p>Planfertiger IWU GmbH Ingenieurbüro f. Wasserbau- und Umweltingenieurwesen Lichtenauer Straße 18a, 09247 Chemnitz Tel.: 0372817 800 Fax: 0372817 877 Chemnitz, den 15.01.2010</p>
<p>Lagebezug: RD 63 Landkreis: Mittelsachsen Gemarkung: Frankenberg, Garmundorf, Niederlichtenau, Merzdorf</p>	<p>Höhenbezug: HN 76 Gemeinde: Frankenberg, Lichtenau Flurstück:</p>
<p>Datum Name Unterschrift</p> <p>Gez. 15.01.10 Bothen</p> <p>Bearb. 15.01.10 Münch</p> <p>Gepr. 15.01.10 Nieren</p>	<p>Umsetzung Hochwasserschutzkonzept an der Zschopau in Frankenberg und Niederlichtenau</p> <p>Querschnitte rechts, M 58</p> <p>D-km 1+135, D-km 1+042 und D-km 1+006</p> <p>Auftragsnr.: 45-41196-50 Phase: Genehmigungsplanung</p> <p>Unterlage: 48 Zar: 09-297-4/12-66</p> <p>Maßstab: 1:100 Blatt: 1000000_B1</p>