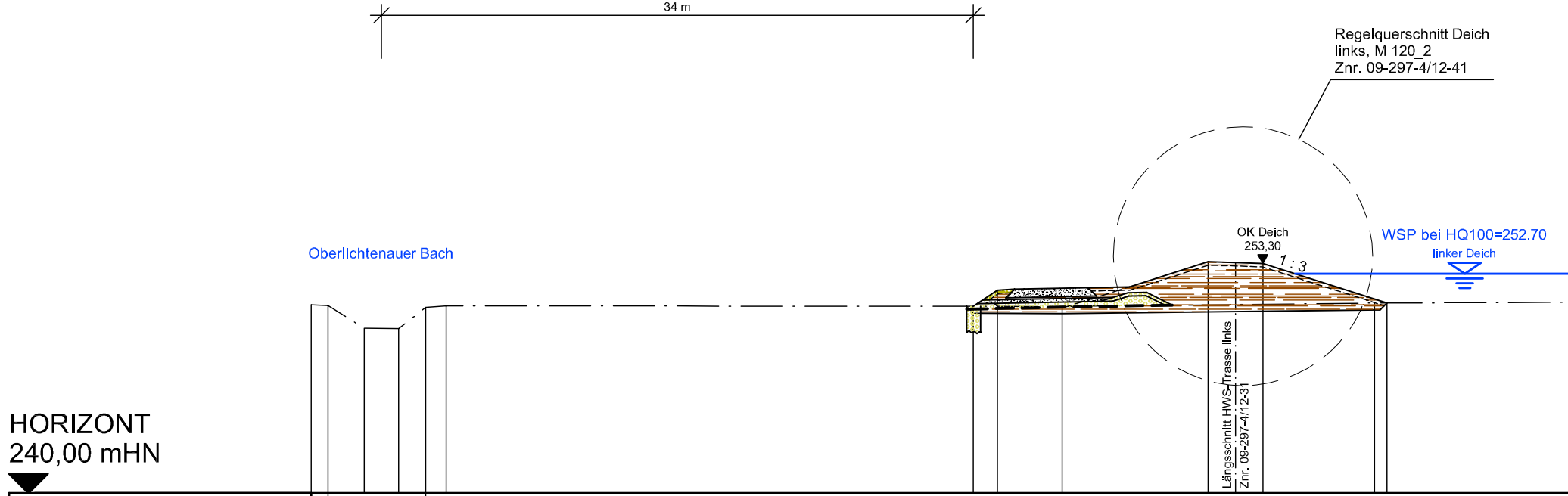
34 m
Regelquerschnitt Deich
links, M 120_2
Znr. 09-297-4/12-41
Oberlichtenauer Bach
OK Deich
253,30
1 : 3
WSP bei HQ100=252.70
linker Deich
Längsschnitt HWS-Trasse links
Znr. 09-297-4/12-31
HORIZONT
240,00 mHN

		Graben				Vorland- / Auenfläche								
OK Hochwasserschutzeinrichtung (OK Deich / OK HWS-Mauer) [mHN]							250,81	251,75		253,39		253,30		251,00
Wasserspiegellagen bei HQ100 [mHN]														
vorh. Gelände- / Gewässerprofil [mHN]	250,90	250,86	249,55	249,52	250,76	250,84			250,80				251,00	
Stationierung [m]	-506,36	-505,40	-503,31	-501,31	-499,74	-498,56	-468,06	-466,66	-462,91	-454,47	-452,89	-451,31	-444,85	-444,12

Querprofil F-km 43+041,7 Zschopau

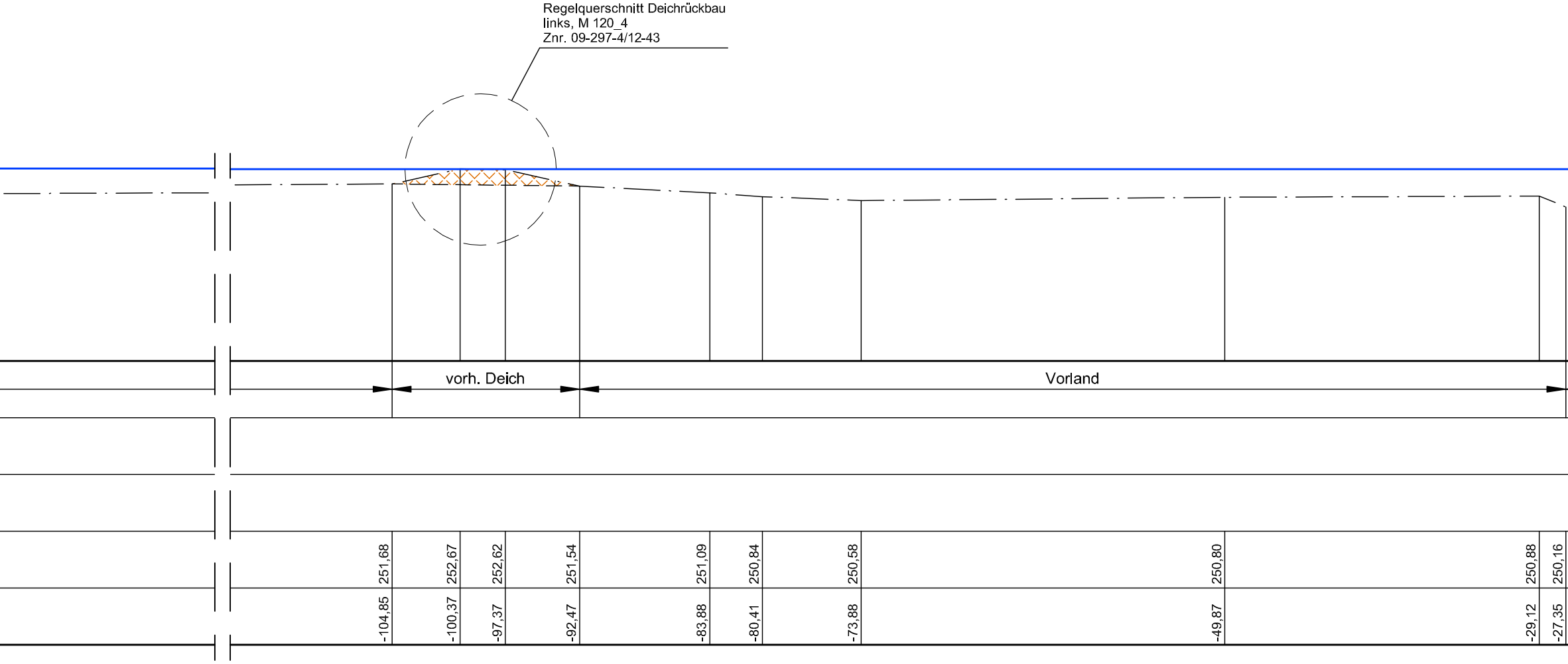
Regelquerschnitt Deichrückbau
links, M 120_4
Znr. 09-297-4/12-43

vorh. Deich
Vorland
251,68
252,67
252,62
251,54
251,09
250,84
250,58
250,80
250,88
250,16
-104,85
-100,37
-97,37
-92,47
-83,88
-80,41
-73,88
-49,87
-29,12
-27,35

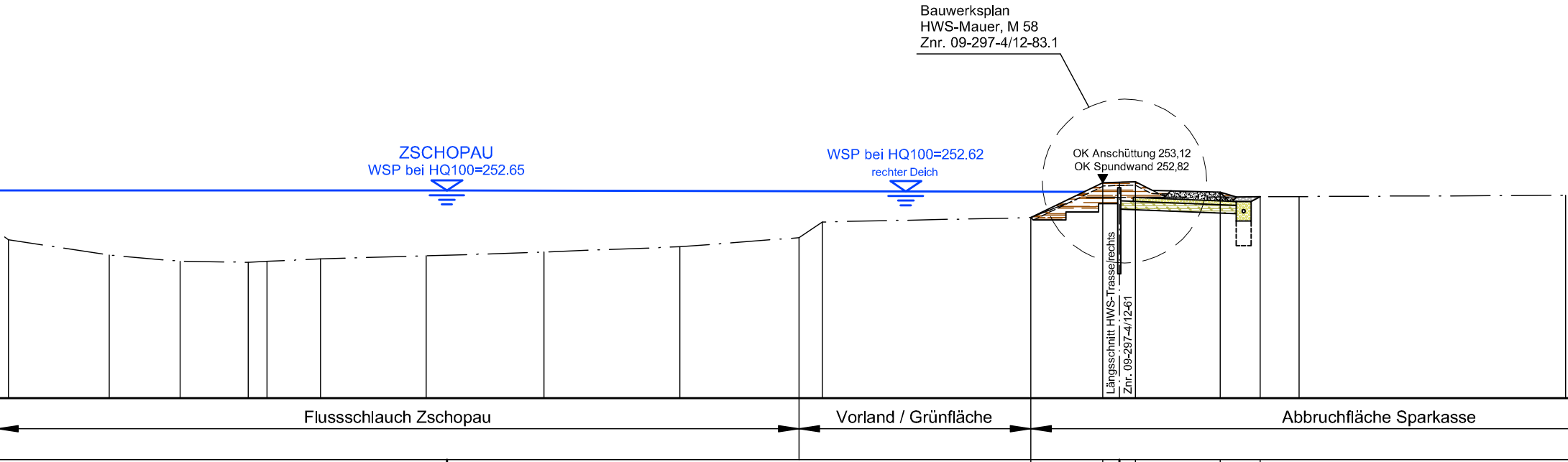
Bauwerksplan
HWS-Mauer, M 58
Znr. 09-297-4/12-83.1
ZSCHOPAU
WSP bei HQ100=252.65
WSP bei HQ100=252.62
rechter Deich
OK Anschüttung 253,12
OK Spundwand 252,82
Längsschnitt HWS-Trasse/rechts
Znr. 09-297-4/12-61
Flussschlauch Zschopau
Vorland / Grünfläche
Abbruchfläche Sparkasse

		249,64	-26,70
		248,72	-20,56
		248,34	-16,25
		248,28	-12,10
		248,33	-10,95
		248,48	-7,69
		248,67	-1,26
	252,65		0,00
		248,90	5,91
		249,22	14,19
		249,78	21,46
		250,73	22,86
251,00		251,00	35,57
		252,21	38,62
253,12			39,95
			40,96
253,18			41,95
252,54			47,11
252,27			49,54
		252,28	51,92
		252,36	68,14

Änderungen

Index	Datum	Name	Signum	Bemerkung
A				
B				

Antragsteller

Landestalsperrenverwaltung des Freistaates Sachsen
Betrieb Freiberger Mulde / Zschopau
Rauenstein 6A, 09514 Lengefeld
Tel.: 037367/310-10 Fax: 037367/310-30

gez. Hunger
Lengefeld, den 15.01.2010

Planfertiger

I W U GmbH
Ingenieurbüro f. Wasserbau- und Umweltplanung
Löbenhainer Straße 18a, 09247 Chemnitz
Tel.: 03722/817 850 Fax: 03722/817 877

gez. Nieren
Chemnitz, den 15.01.2010

Lagebezug: RD 83
Landkreis: Mittelsachsen
Gemarkung: Frankenberg, Gunnersdorf; Niederlichtenau, Merzdorf
Höhenbezug: HN 76
Gemeinde: Frankenberg, Lichtenau
Flurstück:

	Datum	Name	Unterschrift
Gezei.	15.01.10	Bothen	
Bearb.	15.01.10	Münch	
Gepr.	15.01.10	Nieren	

Umsetzung Hochwasserschutzkonzept
an der Zschopau in Frankenberg und Niederlichtenau

Querprofil F-km 43+041,7
Zschopau

Auftragsnr.: 45-41196/50
Phase: Genehmigungsplanung
Unterlage: 3B
Znr.: 09-297-4/12-15
Maßstab LM / HM 1 : 250
Blatt 1450x297 ***Bl.***

29741211-19.dwg