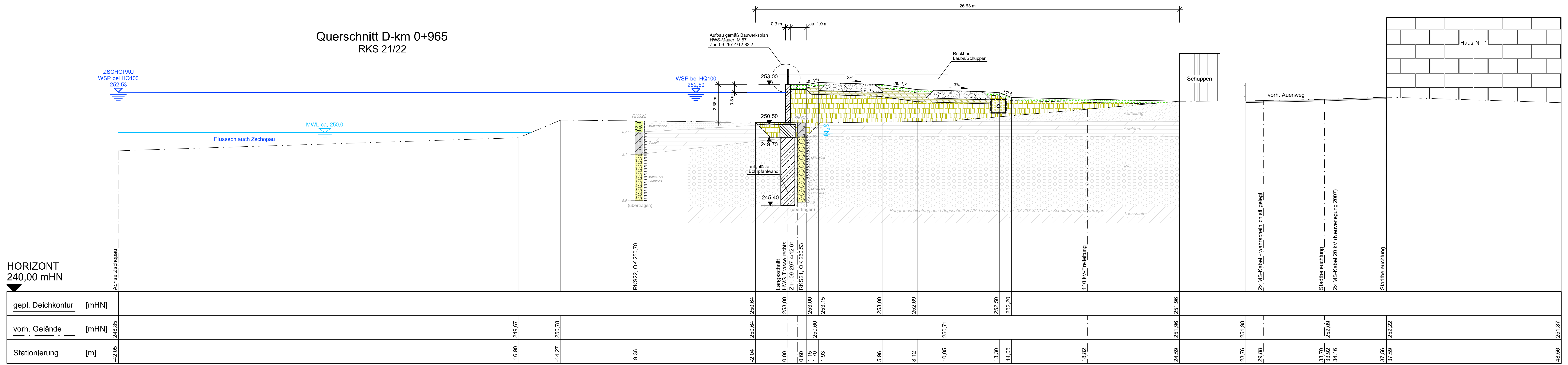
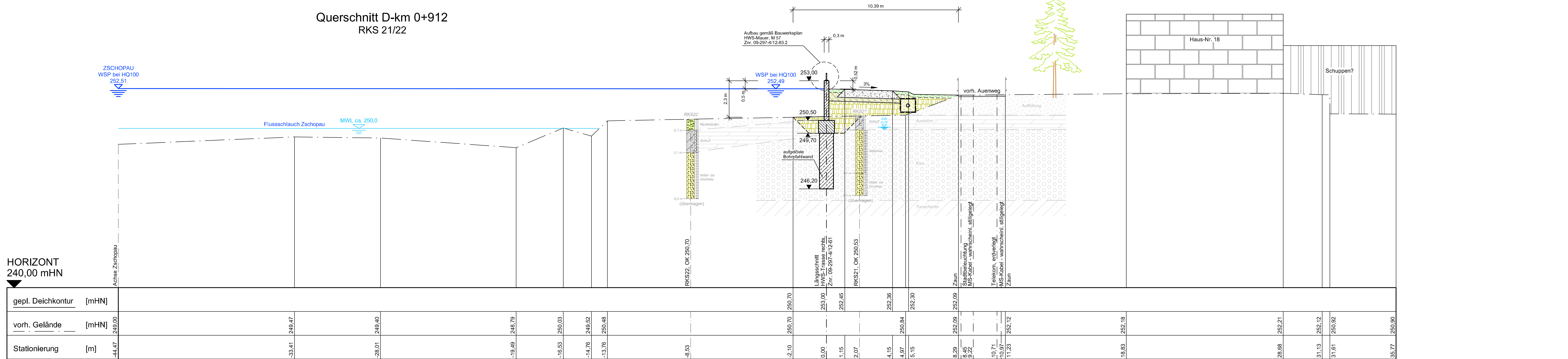


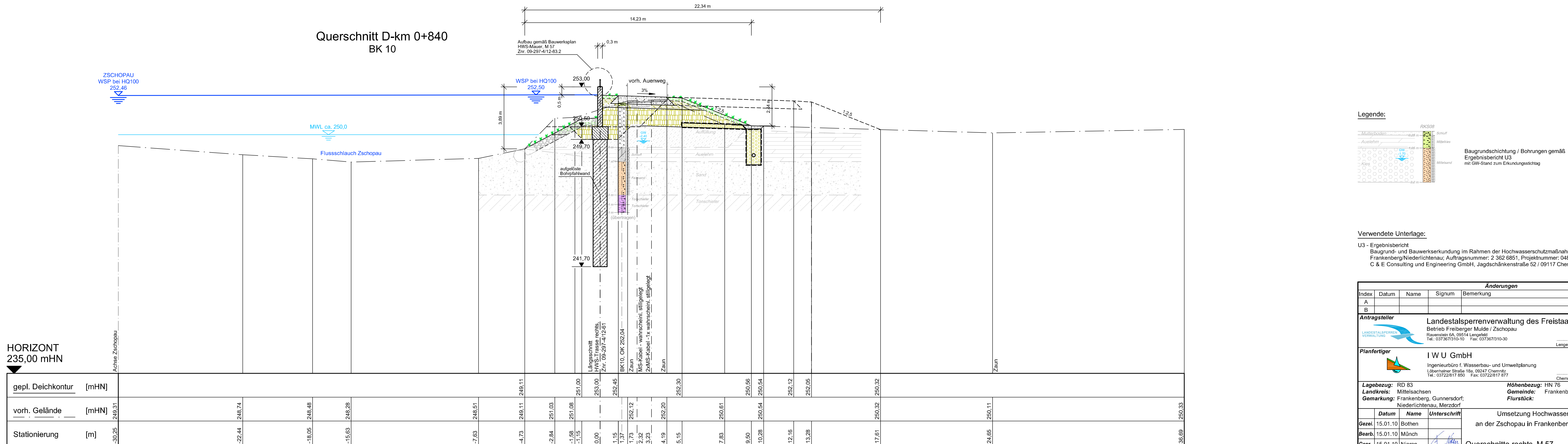
Querschnitt D-km 0+965
RKS 21/22



Querschnitt D-km 0+912
RKS 21/22



Querschnitt D-km 0+840
BK 10



Legende:

 Baugrundsichtung / Bohrungen gemäß
 Ergebnisbericht U3
 mit GW-Stand zum Erkundungsstichtag

Verwendete Unterlage:
 U3 - Ergebnisbericht
 Baugrund- und Bauwerksuntersuchung im Rahmen der Hochwasserschutzmaßnahmen im Stadtgebiet
 Frankenberg/Niederlichtenau; Auftragsnummer: 2 362 6851; Projektnummer: 048 07 BG
 C & E Consulting and Engineering GmbH, Jagdschänkenstraße 52 / 09117 Chemnitz vom 16.04.2008

Änderungen				
Index	Datum	Name	Signum	Bemerkung
A				
B				
Antragsteller Landestalsperrenverwaltung des Freistaates Sachsen Betriebsamt Freiberg Mulde / Zschopau Rauenstein 6A, 09544 Lengenau Tel.: 03722817 850 Fax: 03722817 877 gez. Hüniger Lengenau, den 15.01.2010				
Planfertiger I W U GmbH Ingenieurbüro f. Wasserbau- und Umweltplanung Liebenauer Straße 10b, 09047 Chemnitz Tel.: 03722817 850 Fax: 03722817 877 gez. Nieren Chemnitz, den 15.01.2010				
Lagebezug: RD 83		Höhenbezug: HN 76		
Landkreis: Mittelsachsen		Gemeinde: Frankenberg, Lichtenau		
Gemarkung: Frankenberg, Gundersdorf, Niederlichtenau, Merzdorf		Flurstück:		
Umsetzung Hochwasserschutzkonzept an der Zschopau in Frankenberg und Niederlichtenau				
Datum 15.01.10		Name Unterschrift		
Gepr. 15.01.10		Gepr. Nieren		
Beauf. 15.01.10		Beauf. München		
Querschnitte rechts, M 57				
Auftragsnr.: 45-41196/50		Unterlage: 4E		Maßstab: 1:100
Phase: Genehmigungsplanung		Znr.: 09-297-4/12-57		Blatt: 11 von 81
29741263-70.dwg				