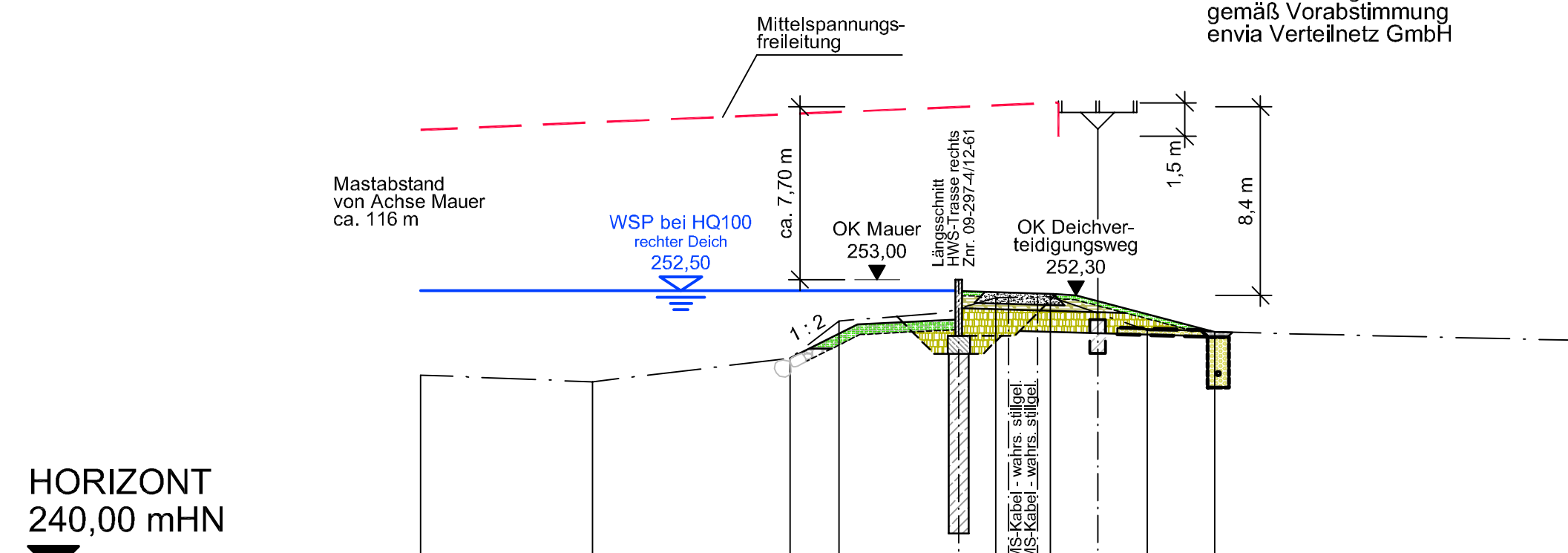


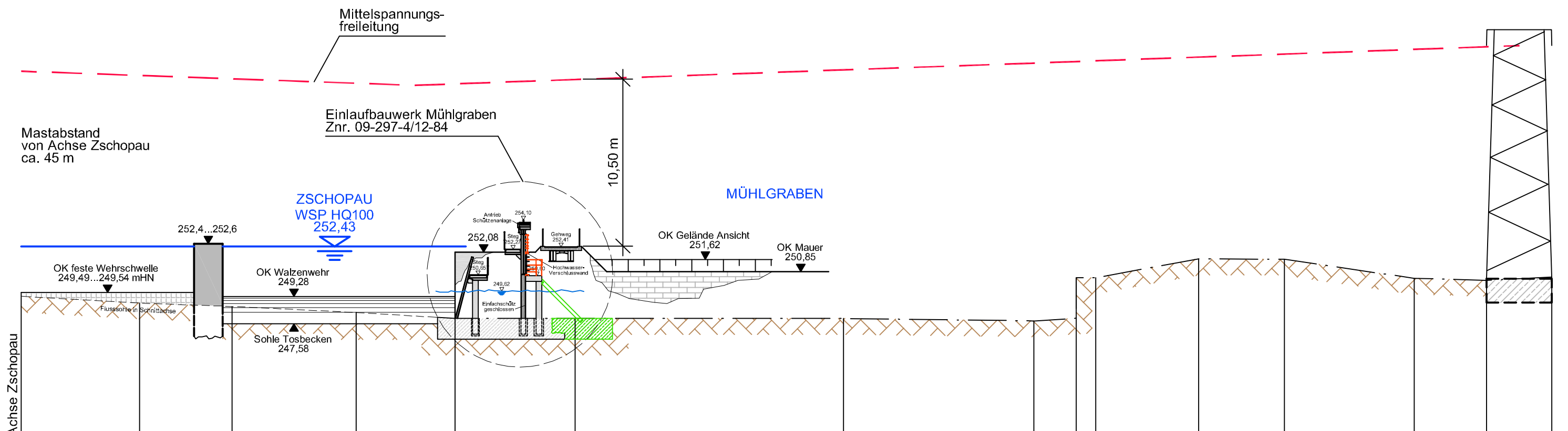
Schnitt M4 F-km 42+792,4  
D-km 0+815

Schnitt M3  
D-km 0+856

Hinweis:  
geplanter Rückbau Mast  
und Freileitung  
gemäß Vorabstimmung  
envia Verteilnetz GmbH

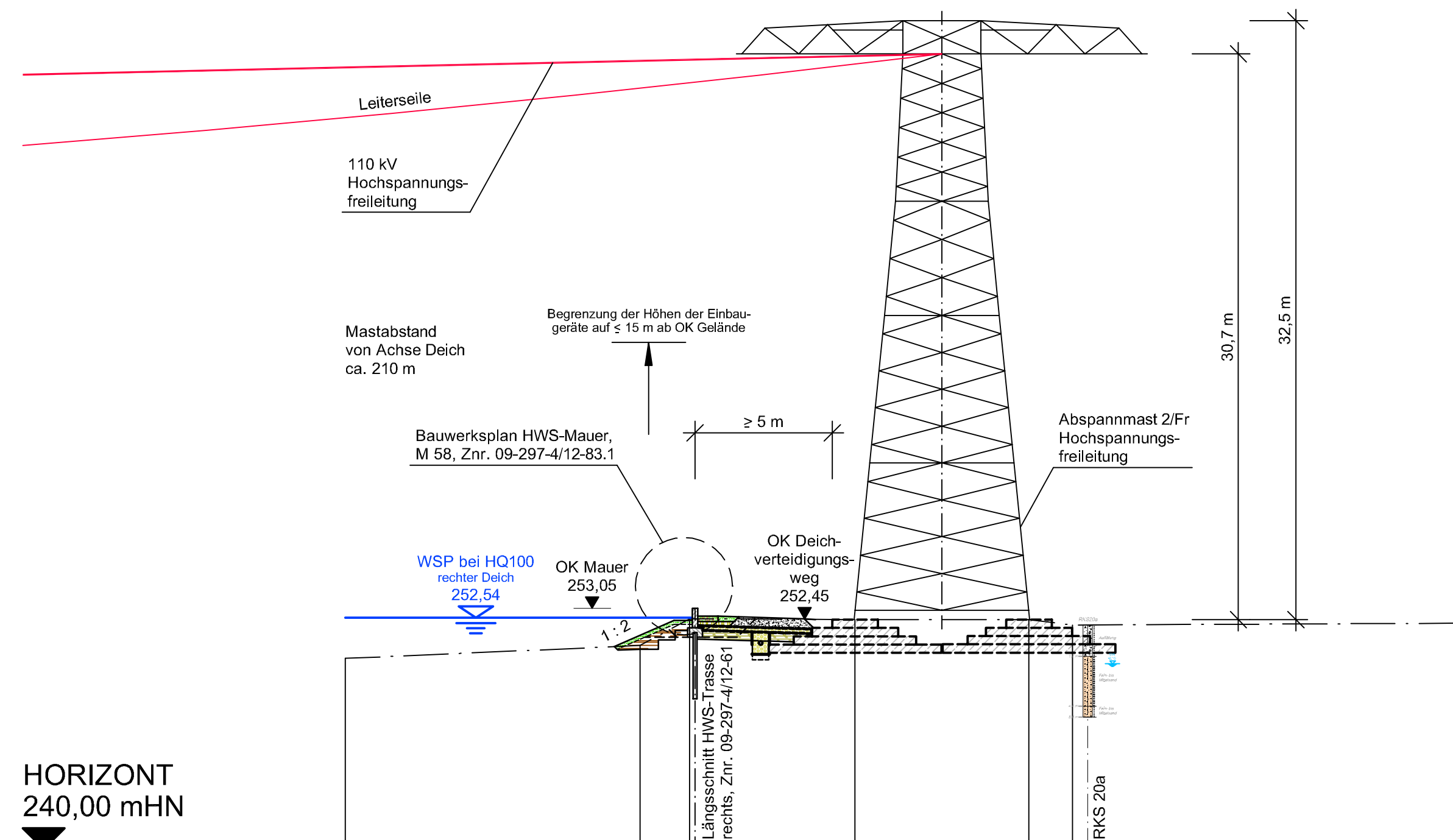


vorh. Geländeprofil [mHN]	Stationierung [m]
248,75	-23,98
248,45	-16,33
249,50	-7,52
251,16	-5,34
251,71	0,00
252,19	1,64
252,24	4,08
251,21	6,19
250,74	8,40
250,67	11,41
250,30	27,28



vorh. Geländeprofil [mHN]	Stationierung [m]
249,30	0,00
248,87	7,45
248,75	10,87
248,68	12,67
248,66	13,27
248,28	21,08
247,90	27,30
247,90	34,86
247,90	51,75
247,75	63,73
247,92	66,38
250,47	67,61
250,47	67,61
251,65	74,10
251,63	79,49
250,43	87,66
250,30	92,21
250,52	96,32

Schnitt H3  
D-km 1+006



vorh. Geländeprofil [mHN]	Stationierung [m]
250,34	-16,98
251,04	-2,98
252,49	-0,29
252,49	0,00
252,44	8,68
252,45	18,12
252,15	20,49
252,25	41,18

Änderungen				
Index	Datum	Name	Signum	Bemerkung
A				
B				

**Antragsteller**  
Landestalsperrenverwaltung des Freistaates Sachsen  
Betrieb Freiburger Mulde / Zschopau  
Rauenstein 6A, 09514 Lengfeld  
Tel.: 037367/310-10 Fax: 037367/310-30  
gez. Hunger  
Lengfeld, den 15.01.2010

**Planfertiger**  
I W U GmbH  
Ingenieurbüro f. Wasserbau- und Umweltplanung  
Löbhalner Straße 18a, 09247 Chemnitz  
Tel.: 03722/817 850 Fax: 03722/817 877  
gez. Nieren  
Chemnitz, den 15.01.2010

**Lagebezug:** RD 83  
**Landkreis:** Mittelsachsen  
**Gemarkung:** Frankenberg, Gunnersdorf, Niederlichtenau, Merzdorf

**Höhenbezug:** HN 76  
**Gemeinde:** Frankenberg, Lichtenau  
**Flurstück:**

**Datum** **Name** **Unterschrift**

**Gez.** 15.01.10 Bothen  
**Bearb.** 15.01.10 Münch  
**Gepr.** 15.01.10 Nieren

Umsetzung Hochwasserschutzkonzept  
an der Zschopau in Frankenberg und Niederlichtenau

Querschnitte rechts  
Querungen Mittel- und Hochspannungsfreileitungen

**Auftragsnr.:** 45-41196/50  
**Phase:** Genehmigungsplanung

**Unterlage:** 4B  
**Znr.:** 09-297-4/12-71

**Maßstab** **Blatt**  
LM / HM 1 : 250 800x500 Bl.